



საქართველოს კულტურული მემკვიდრეობის დაცვის ეროვნული
სააგენტოს გენერალური დირექტორი

ბრძანება №02/43

24 ივლისი 2018წ

ქ. თბილისი

კულტურული მემკვიდრეობის თვალსაზრისით ღირებული ობიექტებისათვის
კულტურული მემკვიდრეობის უძრავი ძეგლის სტატუსის მინიჭების თაობაზე

საქართველოს უმნიშვნელოვანეს ისტორიულ-კულტურულ ფასეულობათა სამართლებრივი დაცვის უზრუნველყოფის მიზნით, საქართველოს ზოგადი ადმინისტრაციული კოდექსის 51-ე, 52-ე, 53-ე მუხლების, „კულტურული მემკვიდრეობის შესახებ“ საქართველოს კანონის მე-15 მუხლის მე-3 პუნქტისა და საქართველოს კულტურული მემკვიდრეობის დაცვის ეროვნულ სააგენტოსა და კულტურისა და ძეგლთა დაცვის სამინისტროს შორის გაფორმებული 2015 წლის 30 ოქტომბრის №02 ადმინისტრაციული ხელშეკრულების პირველი მუხლის „ა“ პუნქტის შესაბამისად,






ვბრძანებ:





1. მიენიჭოს კულტურული მემკვიდრეობის უძრავი ძეგლის სტატუსი ამ ბრძანების დანართში მითითებულ ობიექტებს.
 2. დაევალოს საქართველოს კულტურული მემკვიდრეობის დაცვის ეროვნული სააგენტოს საინფორმაციო სისტემების სამსახურს ამ ბრძანების დანართში მითითებული ობიექტების მონაცემების ძეგლთა სახელმწიფო რეესტრში ასახვა.
 3. დაევალოს სააგენტოს იურიდიულ სამსახურს ამ ბრძანების ამოქმედებიდან ერთი თვის ვადაში ბრძანების დანართში მითითებული ობიექტების მონაცემების საქართველოს განათლების, მეცნიერების, კულტურისა და სპორტის სამინისტროს ინტერნეტგვერდზე ასახვის მიზნით შესაბამისი ღონისძიების განხორციელება.
 4. ბრძანება ამოქმედდეს გამოქვეყნებისთანავე.
- ბრძანება შეიძლება გასაჩივრდეს დაინტერესებული მხარის მიერ გამოქვეყნებიდან ერთი თვის ვადაში საქართველოს განათლების, მეცნიერების, კულტურისა და სპორტის სამინისტროში (მისამართი: ქ. თბილისი, სანაპიროს ქუჩა №4) .






გენერალური დირექტორი





ნიკოლოზ ანთიძე






№	ფოტო	სახელწოდება	ადგილმდებარეობა	სახეობა	თარიღი
1.		კოშკი - სამლოცველო სამება	ახმეტის მუნიციპალიტეტი, სოფ. არგოხი (GPS კოორდ. 42.110237° 45.384593°)	არქიტექტურის	XVI საუკუნე
2.		არგოხის კოშკი	ახმეტის მუნიციპალიტეტი, სოფ. არგოხი (GPS კოორდ. 42.109118° 45.388743°)	არქიტექტურის	გვიანი შუა საუკუნეები
3.		ქომუს ჯვარი - „ბრმა ჯვარი“	ახმეტის მუნიციპალიტეტი, სოფ. არგოხი (GPS კოორდ. 42.101321° 45.378363° ს/კ 50.09.33.010)	არქიტექტურის / არქეოლოგიური	განვითარებული შუა საუკუნეები





4.		<p>ღვთისმშობლის ეკლესია</p>	<p>ახმეტის მუნიციპალიტეტი, სოფ. ბაყილოვანი (GPS კოორდ. 42.114289° 45.232188°)</p>	<p>არქიტექტურის</p>	<p>XVIII საუკუნე</p>
5.		<p>ბირკიანის ეკლესია</p>	<p>ახმეტის მუნიციპალიტეტი, სოფ. ბირკიანი (GPS კოორდ. 42.190475° 45.300762°)</p>	<p>არქიტექტურის</p>	<p>VIII-IX საუკუნეები</p>
6.		<p>ბირკიანის სასახლის კომპლექსი</p>	<p>ახმეტის მუნიციპალიტეტი, სოფ. ბირკიანი (GPS კოორდ. 42.190475° 45.300001°)</p>	<p>არქიტექტურის</p>	<p>გვიან შუა საუკუნეები</p>
7.		<p>ღუისის საყდრისთავის ეკლესია</p>	<p>ახმეტის მუნიციპალიტეტი, სოფ. ღუისი (GPS კოორდ. 42.140110 45.299153)</p>	<p>არქიტექტურის</p>	<p>გვიან შუა საუკუნეები</p>
8.		<p>ღვინიანის ეკლესიის კომპლექსი</p>	<p>ახმეტის მუნიციპალიტეტი, სოფ. ღუისი (GPS კოორდ. 42.133719° 45.293287°, 42.133539° 45.293255°; 42.133447° 45.292796°; 42.133652° 45.292797°)</p>	<p>არქიტექტურის</p>	<p>განვითარებული შუა საუკუნეები</p>

9.		ბზიანას ეკლესია	ახმეტის მუნიციპალიტეტი, სოფ. ზემო ხალაწანი (GPS კოორდ. 42.141805° 45.344374°)	არქიტექტურის	გვიანი შუა საუკუნეები
10.		გვერდმოშლილთ კოშკი	ახმეტის მუნიციპალიტეტი, სოფ. ზემო ხალაწანი (GPS კოორდ. 42.145104°, 45.342153°)	არქიტექტურის	გვიანი შუა საუკუნეები
11.		კვირის ციხე-სახლი	ახმეტის მუნიციპალიტეტი, სოფ. ზემო ხალაწანი (GPS კოორდ. 42.141011° 45.339662°)	არქიტექტურის	გვიანი შუა საუკუნეები
12.		ფათალიანთ კოშკი	ახმეტის მუნიციპალიტეტი, სოფ. ზემო ხალაწანი (GPS კოორდ. 42.146972° 45.344825°)	არქიტექტურის	გვიანი შუა საუკუნეები

13.		ამაღლების ეკლესია	ახმეტის მუნიციპალიტეტი, სოფ. კუწახტა (GPS კოორდ. 42.133923° 45.254298°)	არქიტექტურის	გვიანი შუა საუკუნეები
14.		ელიას ნაეკლესიარი	ახმეტის მუნიციპალიტეტი, სოფ. კუწახტა (GPS კოორდ. 42.137304° 45.254956°)	არქიტექტურის	განვითარებული შუა საუკუნეები
15.		ლომისას ეკლესია	ახმეტის მუნიციპალიტეტი, სოფ. კუწახტა (GPS კოორდ. 42.125486° 45.263087°)	არქიტექტურის	გვიანი შუა საუკუნეები
16.		მარნის ნაშთი	ახმეტის მუნიციპალიტეტი, სოფ. კუწახტა (GPS კოორდ. 42.130535° 45.240856°)	არქეოლოგიური	განვითარებული შუა საუკუნეები
17.		ბერიკანთ ხატი	ახმეტის მუნიციპალიტეტი, სოფ. მაღრაანი (GPS კოორდ. 42.122891° 45.352629°)	არქიტექტურის / არქეოლოგიური	გვიანი შუა საუკუნეები

18.		ბზიანას საყდარი	<p>ახმეტის მუნიციპალიტეტი, სოფ. მაღრაანი (GPS კოორდ. 42.128467° 45.358027°)</p>	არქიტექტურის / არქეოლოგიური	განვითარებული შუა საუკუნეები
19.		„სასაფლაოს ეკლესია“	<p>ახმეტის მუნიციპალიტეტი, სოფ. მაღრაანი (GPS კოორდ. 42.113671° 45.348925°)</p>	არქიტექტურის	გვიანი შუა საუკუნეები
20.		როჭკანთ საყდარი	<p>ახმეტის მუნიციპალიტეტი, სოფ. მაღრაანი (GPS კოორდ. 42.124950° 45.353327°)</p>	არქიტექტურის	განვითარებული შუა საუკუნეები
21.		ციხისჯვარის ეკლესია	<p>ახმეტის მუნიციპალიტეტი, სოფ. მაღრაანი (GPS კოორდ. 42.105020° 45.363078°)</p>	არქიტექტურის	გვიანი შუა საუკუნეები

22.		სასახლე - ხოკერაანთ ნასახლარი	ახმეტის მუნიციპალიტეტი, სოფ. მადრაანი (GPS კოორდ. 42.131688° 45.357745°)	არქიტექტურის	XV-XVI საუკუნე
23.		ომალოს კოშკი	ახმეტის მუნიციპალიტეტი, სოფ. ომალო (GPS კოორდ. 42.192569° 45.322992°)	არქიტექტურის	გვიანი შუა საუკუნეები
24.		წმინდა გიორგის ნაეკლესიარი	ახმეტის მუნიციპალიტეტი, სოფ. ომალო (GPS კოორდ. 42.190096° 45.319179°)	არქიტექტურის	განვითარებული შუა საუკუნეები
25.		დამასტის ეკლესია	ახმეტის მუნიციპალიტეტი, სოფ. საკობიანო (GPS კოორდ. 42.117423° 45.239079°)	არქიტექტურის	გვიანი შუა საუკუნეები
26.		ღვთისმშობლის ეკლესია	ახმეტის მუნიციპალიტეტი, სოფ. საკობიანო (GPS კოორდ. 42.111926° 45.247483°)	არქიტექტურის	გვიანი შუა საუკუნეები

27.		ძიბახევის ეკლესია	ახმეტის მუნიციპალიტეტი, სოფ. ძიბახევი (ჯოყოლოს თემი) (GPS კოორდ. 42.212156° 45.296265°)	არქიტექტურის	IX-X საუკუნეები
28.		გურჯისგორის დამწვარი კოშკი	ახმეტის მუნიციპალიტეტი, სოფ. ხევისჭალა (GPS კოორდ. 42.134928° 45.193862°)	არქიტექტურის	განვითარებული შუა საუკუნეები
29.		სამწყლების ეკლესია	ახმეტის მუნიციპალიტეტი, სოფ. ხევისჭალა (GPS კოორდ. 42.193926° 45.264778°)	არქიტექტურის / არქეოლოგიური	VIII-IX საუკუნეები
30.		ხევისჭალის საყდარა	ახმეტის მუნიციპალიტეტი, სოფ. ხევისჭალა (GPS კოორდ. 42.134965° 45.199466°)	არქიტექტურის	განვითარებული შუა საუკუნეები