



**საქართველოს კულტურული მემკვიდრეობის დაცვის ეროვნული  
სააგენტოს  
გენერალური დირექტორი**



№02/69

12 / ოქტომბერი / 2020 წ.

## ბ რ ძ ა ნ ე ბ ა

### **კულტურული მემკვიდრეობის თვალსაზრისით ღირებული ობიექტებისთვის კულტურული მემკვიდრეობის უძრავი ძეგლის სტატუსის მინიჭების შესახებ**

საქართველოს უმნიშვნელოვანეს ისტორიულ-კულტურულ ფასეულობათა სამართლებრივი დაცვის უზრუნველყოფის მიზნით, „საქართველოს ზოგადი ადმინისტრაციული კოდექსის“ საქართველოს კანონის 51-ე, 52-ე, 53-ე მუხლების, „კულტურული მემკვიდრეობის შესახებ“ საქართველოს კანონის მე-15 მუხლის მე-3 პუნქტისა და საჯარო სამართლის იურიდიული პირის – საქართველოს კულტურული მემკვიდრეობის დაცვის ეროვნული სააგენტოსა და საქართველოს კულტურისა და ძეგლთა დაცვის სამინისტროს შორის 2015 წლის 30 ოქტომბერს გაფორმებული N02 ადმინისტრაციული ხელშეკრულების პირველი მუხლის „ა“ ქვეპუნქტის საფუძველზე






#### ვ ბ რ ძ ა ნ ე ბ ა:




1. მიენიჭოს კულტურული მემკვიდრეობის უძრავი ძეგლის სტატუსი კულტურული მემკვიდრეობის ობიექტებს N1 დანართის თანახმად.
2. დაევალოს სსიპ საქართველოს კულტურული მემკვიდრეობის დაცვის ეროვნული სააგენტოს საინფორმაციო სისტემების სამსახურს ამ ბრძანების დანართში მითითებული ობიექტების მონაცემების ძეგლთა სახელმწიფო რეესტრში ასახვა.
3. დაევალოს სსიპ საქართველოს კულტურული მემკვიდრეობის დაცვის ეროვნული სააგენტოს იურიდიულ სამსახურს ამ ბრძანების ამოქმედებიდან ერთი თვის ვადაში ბრძანების დანართში მითითებული ობიექტების მონაცემების საქართველოს განათლების, მეცნიერების, კულტურისა და სპორტის სამინისტროს ინტერნეტგვერდზე ასახვის მიზნით შესაბამისი ღონისძიებების განხორციელება.
4. ბრძანება ამოქმედდეს გამოქვეყნებისთანავე.
5. ბრძანება შეიძლება გასაჩივრდეს დაინტერესებული მხარის მიერ, გამოქვეყნებიდან ერთი თვის ვადაში საქართველოს განათლების, მეცნიერების, კულტურისა და სპორტის სამინისტროში (მისამართი: ქ. თბილისი, დ. უზნაძის ქ. N52).

გენერალური დირექტორი

ხელმოწერილია/  
შტამგდასმულია  
ელექტრონულად

ნიკოლოზ ანთიძე

№	ფოტო	სახეწოდება	ადგილმდებარეობა	სახეობა	თარიღი
1.		ბელლეთის ხიდი	<p>ხულოს მუნიციპალიტეტი, სოფელი ბელლეთი</p> <p><b>GPS კოორდ.</b> X 284374.28170457 Y 4612697.24179738</p>	საინჟინრო	XII საუკუნე
2.		ბაბოთის თამარის ნაეკლესიარი	<p>ვანის მუნიციპალიტეტი, სოფელი ფერეთა (ჭვანეთის ხეობა)</p> <p><b>GPS კოორდ.</b> N42.03920 E42.76251</p>	არქიტექტურის / არქეოლოგიური	შუა საუკუნეები (აღრე შუა საუკუნეები?)
3.		რკინიგზის სადგური	<p>ბორჯომის მუნიციპალიტეტი, ქალაქი ბორჯომი</p>	არქიტექტურის	XX საუკუნე
4.		ბულაჩაურის ციხე	<p>დუშეთის მუნიციპალიტეტი, სოფელი ბულაჩაური</p> <p><b>GPS კოორდ.</b> N 42.04554 E 44.75274</p>	არქიტექტურის	XVIII საუკუნის ბოლო
5.		წმ. გიორგის სახელობის ეკლესია	<p>დუშეთის მუნიციპალიტეტი, სოფელი ბულაჩაური</p> <p><b>GPS კოორდ.</b> N 42.04623 E 44.75241</p>	არქიტექტურის	XIX საუკუნე

6.		შორაპანის სკოლა	ზესტაფონის მუნიციპალიტეტი, დაბა შორაპანი	არქიტექტურის	1909 წელს
7.		დანო	ახმეტის მუნიციპალიტეტი, ომალის თემი, სოფელი დანო	არქიტექტურის / არქეოლოგიური	გვიანი შუა საუკუნეები
8.		ნადირთა	ახმეტის მუნიციპალიტეტი, ომალის თემი	არქიტექტურის	გვიანი შუა საუკუნეები
9.		ნაკულდორთა	ახმეტის მუნიციპალიტეტი, ომალის თემი	არქიტექტურის	გვიანი შუა საუკუნეები
10.		ნასოფლარი	მცხეთის მუნიციპალიტეტი, სოფელი ძეგვი	არქეოლოგიური	ანტიკური ხანა, ადრეული შუა საუკუნეები; განვითარებული შუა საუკუნეები; გვიანი შუა საუკუნეები
11.		საცხოვრებელი სახლი და გალავნის ნაშთი	ქ. საგარეჯო, ერეკლე II-ის ქუჩა, I შესახვევი, სახლი N4	არქიტექტურის / ქალქიმენებლობის (ურბანული)	XIX საუკუნე

12



კოშკი

გორის  
მუნიციპალიტეტი,  
სოფელი კოშკები

არქიტექტურის

XVII საუკუნე